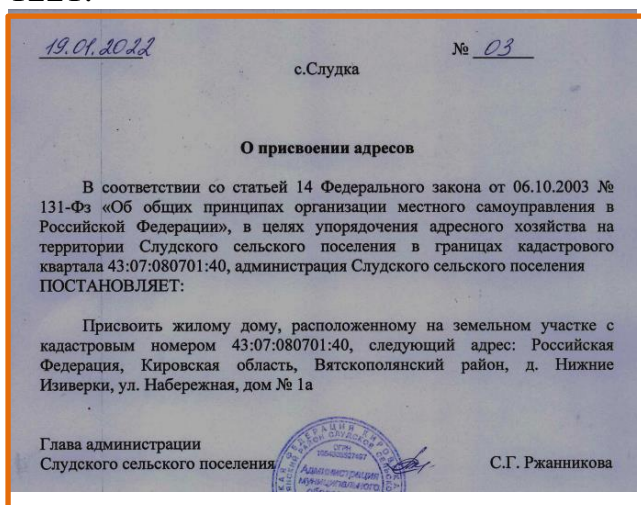
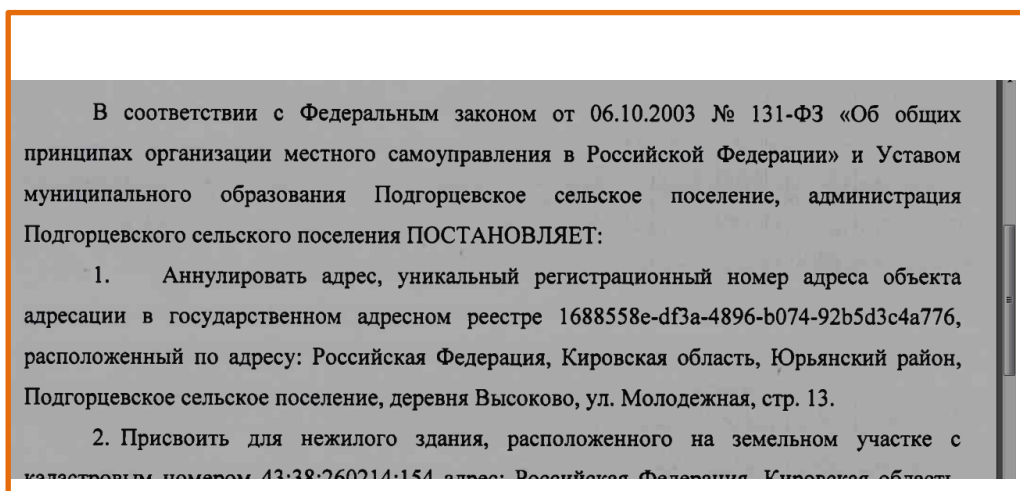


**1. Формирование заявок на добавление (аннулирование) адресов объектов адресации и адресообразующих элементов, присвоенных (аннулируемых) после вступления в силу Правил присвоения, изменения и аннулирования адресов, утвержденных Постановлением Правительства Российской Федерации от 19.11.2014 №1221 (далее – Правила 1221), с нарушением установленных требований.**

1.1. Адрес, присвоенный в 2022 году, в нормативном документе ОМСУ указан в административном делении (не указано городское или сельское поселение, нарушена структура адреса). Нарушение п. 44 Правил 1221.



1.2. Решение ОМСУ об аннулировании адреса не содержит требуемой информации (п. 23 Правил 1221) (дату снятия с кадастрового учета, уникальный номер аннулируемого адреса объекта адресации в государственном адресном реестре, причины аннулирования).



ПОСТАНОВЛЯЕТ:

1. В связи со снятием с кадастрового учета объекта недвижимости жилого дома с кадастровым номером 43:18:390201:360 (уникальный номер адреса из ФИАС f19a4d2e-c45b-4ce7-9d76-6c6f1c6c36f0), аннулировать адрес: Российская Федерация, Кировская обл., Мурашинский муниципальный округ, д. Коммуна, ул. Д. Казанцева, д. 10.
2. Удалить адрес: Российская Федерация, Кировская обл., Мурашинский муниципальный округ, д. Коммуна, ул. Д. Казанцева, д. 10 из Федеральной информационной адресной системы.

## 2. Размещение заявок, имеющих несоответствия данных сведениям приложенного нормативного документа.

2.1 В нарушение пункта 35 Порядка 37н в размещаемых заявках не заполнены или неверно заполнены обязательные реквизиты (наименование нормативно-правового акта, органа, принявшего акт, дата вступления в силу НД ОМСУ о присвоении/изменении/аннулировании адреса).

**НОРМАТИВНЫЙ ДОКУМЕНТ/АКТ**

Дата принятия *	29.03.2022	Дата вступления в силу	29.03.2022
Вид *	Постановление		
Номер *	110	Тип документа/акта *	<input checked="" type="radio"/> Нормативный доку <input type="radio"/> Технический докум
Наименование органа, принявшего акт *	Администрация Арбажского муниципального округа		
Наименование нормативно-правового акта *	О присвоении адреса объекту адресации зданию КОГОВУ СШ пгт Арбаж		
Номер государственной		Дата государственной	

### АДМИНИСТРАЦИЯ АРБАЖСКОГО МУНИЦИПАЛЬНОГО ОКРУГА

### ПОСТАНОВЛЕНИЕ

25.03.2022

№ 110

пгт Арбаж

### О присвоении адреса объекту адресации зданию КОГОВУ СШ пгт Арбаж

В соответствии с Федеральным законом от 06.10.2003 № 131-ФЗ «Об общих принципах организации местного самоуправления в Российской

2.2 Размещаемая в ГАР информация об адресе объекта адресации не соответствует информации, указанной в НД ОМСУ (нарушение п. 34 Порядка 37н).

Типы зданий (сооружений) в НД ОМСУ не соответствуют типам, выбранным в заявках (сооружение – строение, дом - здание, земельный участок – дом).

В соответствии с Федеральным Законом от 28.12.2013г. № 443-ФЗ «О федеральной информационной адресной системе и о внесении изменений в Федеральный закон «Об общих принципах организации местного самоуправления в Российской Федерации», Постановления Правительства РФ от 19.11.2014 г. № 1221, «Об утверждении Правил присвоения, изменения и аннулирования адресов», администрация Моторского сельского поселения ПОСТАНОВЛЯЕТ:

1. Присвоить адрес объекту недвижимости, находящегося на земельном участке с кадастровым номером 43:11:400501:483, Российская Федерация, Кировская область, Кильмезский муниципальный район, Моторское сельское поселение, деревня Надежда улица Школьная, дом 72.

2. Опубликовать постановление в Информационном бюллетене муниципального образования Моторское сельское поселение Кильмезского района Кировской области

Инициатор: Федорко Вячеслав Анатольевич Организация: МУНИЦИПАЛЬНОЕ УЧРЕЖДЕНИЕ АДМИНИСТРАЦИЯ СЕЛЬСКОГО ПОСЕЛЕНИЯ МУНИЦИПАЛЬНОГО ОБРАЗОВАНИЯ МОТОРСКОЕ СЕЛЬСКОЕ ПОСЕЛЕНИЕ КИЛЬМЕЗСКОГО РАЙОНА КИРОВСКОЙ ОБЛАСТИ Тел.: Почта:  
Действие: Добавление Статус: Ожидает утверждения на региональном уровне

⚠ В заявке присутствуют объекты недвижимости, не поставленные на государственный кадастровый учет (проставлен признак отсутствия кадастрового номера, галочка "Нет КН")

#### Родительский объект

Муниципальное деление / Административно-территориальное деление

Кировская область, муниципальный район Кильмезский, сельское поселение Моторское, деревня Надежда, улица Школьная

#### Адресные объекты

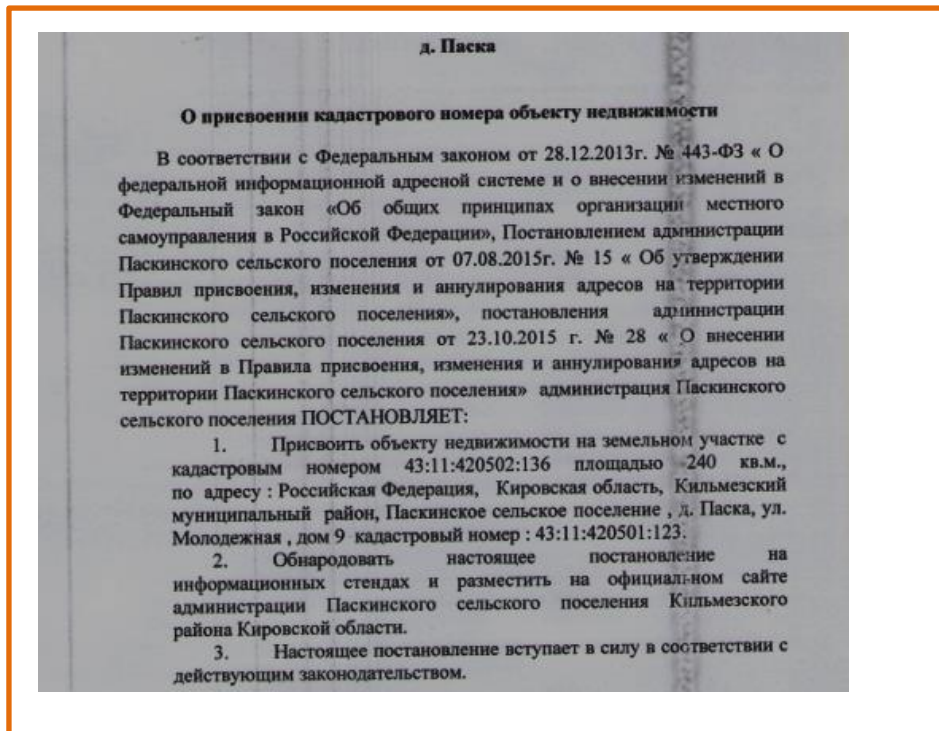
Тип здания/сооружения	Номер здания/сооружения	Дополнительный тип здания/сооружения 1	Номер	Дополнительный тип здания/сооружения 2	Номер	Кадастровый номер
Здание	72					<input checked="" type="checkbox"/>

#### Реквизиты адреса

**3. Размещение заявок на добавление (изменение, аннулирование) адресных сведений, внесенных на основании документа, не являющегося решением о присвоении (изменении, аннулировании) адреса объекту адресации (адресообразующему элементу).**

В соответствии с п.20 Правил 1221 присвоение объекту адресации адреса или аннулирование его адреса подтверждается решением уполномоченного органа о присвоении объекту адресации адреса или аннулировании его адреса.

В нарушение п. 20 Правил 1221 в качестве документов о присвоении адреса прикладываются письма, свидетельства о государственной регистрации и другие документы, либо НД ОМСУ не содержит информацию о присвоении/изменении/аннулировании адреса.



**4. Присвоение адресов линейным объектам, объектам некапитального строительства (нарушение п.5 Правил присвоения, изменения и аннулирования адресов, утвержденных постановлением Правительства Российской Федерации от 19.11.2014 № 1221 – по документам, принятым ОМСУ позднее 18.09.2020 после вступления в силу изменений, внесенных в Правила 1221 Постановлением Правительства РФ от 04.09.2020 N 1355).**

- караул, ул.Энергетиков, сооружение 1/22 – радиомачта.
- 2.14 Российская Федерация, Кировская область, Котельничский муниципальный район, Котельничское сельское поселение, д. Караул, ул.Энергетиков, сооружение 1/22 – радиомачте Н=50м.
  3. Присвоить объектам адресации – сооружениям, расположенным на земельном участке с кадастровым номером 43:13:410701:683 следующие адреса:
    - 3.1 Российская Федерация, Кировская область, Котельничский муниципальный район, Котельничское сельское поселение, д. Караул, ул.Энергетиков, сооружение 1/23 – подъездной автодороге.
  4. Любые другие адресные ориентиры, указанные в правоустанавливающих документах данным объектам недвижимости, считать недействительными.